

Второй плюс: Реальные возможности, доказанные преимущества



USB накопитель

- Для легкой и быстрой передачи данных

Модуль Bluetooth

- Для связи с контроллером



Указатель створа EGL

- Ускоряет вынос в натуру



Leica FlexField plus

- Современное, производительное программное обеспечение с интуитивно понятным интерфейсом



Версия Arctic:

- Для работ при -35°C



mySecurity

- Защита от кражи, основанная на облачной технологии



Дальномер PinPoint

- Самый точный в своем классе (1,5 мм + 2 ppm)
- Высокая скорость измерений (1 секунда)
- > 1 км в безотражательном режиме
- Соосность дальномера и лазерного указателя



Цветной сенсорный экран

- Очень удобный для пользователя



Инструменты

- Набор полезных инструментов: клавиша триггер, лазерный отвес и т. д. значительно ускорят работу



В чем бы ни заключалась ваша задача: обмер участка, строительные работы, фасадная съемка, внутренняя отделка, съемка тоннелей или мостовых сооружений - тахеометры Leica Geosystems всегда будут хорошим выбором. Тахеометры Leica - это надежный результат и удобство работы. Они проектировались специально для выполнения профессиональных задач. Уникальные инновационные функции позволяют выполнять любые работы быстро и эффективно.

- when it has to be **right**

Swiss Technology
by Leica Geosystems



Строгий контроль качества.

Дальномер:
(PinPoint R500 / R1000):
Класс лазера 3R по
IEC 60825-1
EN 60825-1

Лазерный отвес:
Класс лазера 2 по
IEC 60825-1
EN 60825-1

Дальномер:
(измерения на отражатель)
Класс лазера 1 по
IEC 60825-1
EN 60825-1

Guide Light (EGL) (маячок)
Класс диода 1 по
IEC 60825-1
EN 60825-1

Словесный знак **Bluetooth** и соответствующий символ принадлежат Bluetooth SIG, Inc. и используются Leica Geosystems AG в рамках лицензии. Прочие торговые марки принадлежат правообладателям.

Обложка: Dubai City Skyline

Leica Geosystems AG
Heerbrugg, Switzerland

www.leica-geosystems.com

Иллюстрации, описания и технические характеристики не приложены. Все права защищены. Отпечатано в Швейцарии. Copyright Leica Geosystems AG, Херрбругг, Швейцария, 2012 789503en - IV.12 - RDV



FlexLine TS02
Брошюра



FlexLine TS06plus
Брошюра



FlexField plus и FlexOffice
Брошюра



Viva TS11
Брошюра



Аксессуары
Брошюра

Подробнее: www.leica-geosystems.com
Вся информация о Leica FlexLine plus и других технологиях Leica



Leica FlexLine TS09plus Высокие точность и производительность



- when it has to be **right**

Leica
Geosystems

- when it has to be **right**

Leica
Geosystems

Первый плюс: Традиционное качество Leica Geosystems



Для большинства понятие "качество" - относительно, но не для Leica Geosystems. Чтобы наши инструменты соответствовали высочайшим требованиям точности и качества, мы производим их на новейшем оборудовании. Швейцарская технология в сочетании с исключительным мастерством изготовления рождает лучшие в своем классе инструменты. Наивысшее качество относится ко всем процессам - именно оно делает оборудование Leica Geosystems незаменимым в работе и превосходящим самые смелые ожидания. Электронный тахеометр Leica FlexLine TS09plus идеален для решения задач, требующих средней точности измерений. Цветной сенсорный дисплей, встроенный модуль Bluetooth, порт USB гарантируют удобство и простоту пользования.

Добро пожаловать в мир Leica Geosystems. Добро пожаловать в мир людей, технологий, сервисов и приборов, на которые можно положиться.



Третий плюс: Максимальная точность, удобство и производительность

Лазерный дальномер:
Если вам нужны высокоточные измерения при значительных расстояниях, доверьте эту задачу TS06plus. Он оснащен самым точным дальномером.

Режим на отражателе

- Точный+ (1.5 мм + 2 ppm)
- Быстрый (1 сек.)

Режим без отражателя

- Точность (2 мм + 2 ppm)
- Технология PinPoint позволяет добиться соосности лазерного указателя и дальномера, обеспечивая высокоточные наведение и измерение.
- Вам понадобится меньше точек стояния. Если на точку невозможно установить отражатель - измерьте ее в безотражательном режиме, даже на удалении 1000 м.

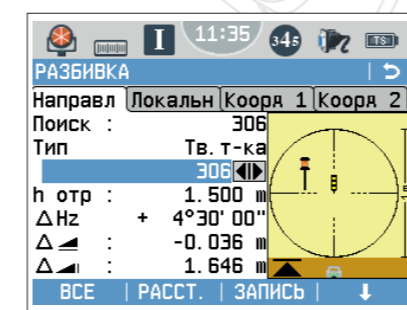
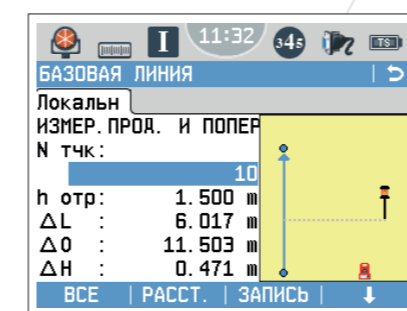
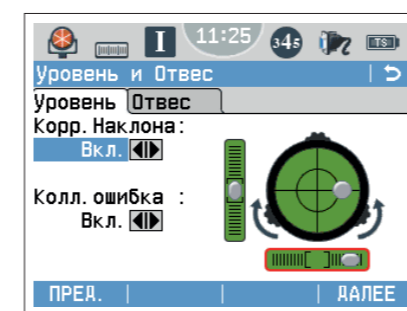
Программное обеспечение серии Leica FlexField plus и сенсорный полноцветный экран позволяют работать еще быстрее и производительнее. Без сомнения, программное обеспечение Leica FlexField plus - это изюминка серии FlexLine plus. Его преимущества сразу заметны на большом цветном сенсорном дисплее.



- Простота освоения, благодаря мастеру подсказок
- Понятные графика и иконки
- Иконки для быстрой проверки состояния прибора
- Простая навигация по меню с помощью сенсорного экрана, закладок и иконок
- Цветной дисплей с высоким разрешением для безошибочного отображения любой информации
- Крупный шрифт для быстрого чтения
- Быстрая работа с помощью графических подсказок

Leica FlexLine TS09plus имеет коммуникационную панель, позволяющую подключиться к любому устройству хранения данных по Bluetooth, например, к контроллерам Leica Viva CS10 или Leica Viva CS15 с установленным программным обеспечением SmartWorks Viva. USB накопитель позволяет передавать данные в форматах GSI, DXF, ASCII, LandXML и CSV.

Программное обеспечение Leica FlexField plus: графические подсказки и интуитивно понятное меню.



Leica Geosystems – mySecurity
Система защиты от кражи прибора. Украденный тахеометр блокируется, что делает работу с ним невозможной.

Leica Flexline Plus Ещё более надёжный

Технические характеристики Leica FlexLine TS09plus

Угловые измерения (Hz, V)		
Точность ¹⁾	1" / 2" / 3" / 5"	✓
Метод	Абсолютный, непрерывный, диаметральный: во всех режимах	✓
Разрешение дисплея	0.1"	✓
Компенсирование	Четырехкратное компенсирование угла наклона: для всех моделей	✓
Точность компенсатора	0.5" / 1" / 1.5"	✓
Дальномерные измерения на отражателе		
Дальность - круглая призма ²⁾	3 500 м	✓
Дальность - отражающая пленка ²⁾	250 м	✓
Точность ³⁾	Точный+: 1.5 мм + 2.0 ppm Точный и быстрый: 2.0 мм + 2.0 ppm Трекинг: 3.0 мм + 2.0 ppm	✓
Стандартное время измерений ⁴⁾	1.0 сек	✓
Безотражательные измерения		
Дальность ⁵⁾	> 500 м / > 1000	✓ ○
PinPoint R500 / R1000:		✓
Точность ^{3) 6)}	2 мм + 2 ppm	✓
Размеры лазерного пятна	На 30 м: 7 x 10 мм На 50 м: 8 x 20 мм	✓
Хранение данных/Связь		
Встроенная память	Макс.: 100 000 точек Макс.: 60 000 измерений	✓
USB-накопитель	1 Гб Скорость передачи 1000 точек/сек	✓
Интерфейсы	Серийный (скорость до 115 200) USB A и мини B, Bluetooth®, класс 1, 150 м > 1000 м (TCPS29)	✓ ✓ ○
Форматы данных	GSI / DXF / LandXML / CSV / ASCII	✓
Guide Light (EGL) (маячок)		
Рабочий диапазон (при стандартных атмосферных параметрах)	5 м - 100 м	○
Точность определения координат	5 см на 100 м	○

Сравнение моделей: Настройки и опции тахеометров

	TS02	TS06plus	TS09plus	Viva TS11
Угловая точность 1"	-	✓	✓	✓
Повышенная точность измерений на отражателе	1.5 мм + 2 ppm	1.5 мм + 2 ppm	1.5 мм + 2 ppm	1.5 мм + 2 ppm
Дальность безотражательных измерений	400 м (опционально)	500 м включительно / 1000 м (опционально)	500 м включительно / 1000 м (опционально)	500 м включительно / 1000 м (опционально)
Графический дисплей	высокое ЧБ разрешение	высокое ЧБ разрешение	Q-VGA Color & Touch	Full-VGA Color & Touch
Подсветка дисплея	-	✓	✓	✓
Буквенно-цифровая клавиатура с функциональными клавишами	-	✓	✓	✓
Вторая клавиатура	○	○	○	○
Подсветка клавиатуры	-	✓	✓	✓
Створоруказатель EGL	-	○	✓	✓
USB A и мини B	-	✓	✓	✓
Bluetooth® Wireless	-	✓	✓	✓
SD-карта	-	-	-	✓
Фотографирование	-	-	-	✓
Smart Station	-	-	-	✓
Встроенное программное обеспечение (в комплекте)	FlexField plus (стандартная)	FlexField plus (расширенная)	FlexField plus (полная)	SmartWorx Viva (pro)

Описание:
1) Среднеквадратическое отклонение по ISO-17123-3
2) Облачность, без дымки, видимость на 40 км без рефракции
3) Среднеквадратическое отклонение по ISO-17123-4
4) Отражательный режим Точный и Быстрый

5) При идеальных условиях на Kodak Grey Card (отр.способность 90%)
Максимальная дальность измерений зависит от погодных условий, и отражающей способности поверхности
6) Дальность > 500м 4мм+2ppm

7) Измерения каждые 30 сек. при 25° С.
Аккумулятор может служить меньше, если эксплуатировался ранее. Встроенный аккумулятор GEB222
8) Время безотражательных измерений зависит от характеристик измеряемых объектов и погодных условий

✓ - Включено
○ - Опционально
- - Недоступно

Зрительная труба		
Увеличение	30 x	✓
Разрешающая способность	3"	✓
Поле зрения	1° 30' 2.7 м на 100 м	✓
Фокусное расстояние	от 1.7 м до бесконечности	✓
Сетка нитей	с подсветкой: 10 уровней освещения	✓
Клавиатура и дисплей		
Клавиатура и дисплей	Буквенно-цифровая клавиатура, цветной сенсорный экран, графика, VGA, подсветка клавиатуры и дисплея, 5 уровней яркости	✓
Положение вертикального круга	Круг влево, Круг право	✓ ○
Операционная система		
Windows CE	5.0 Core	✓
Лазерный отвес		
Тип	Лазерный указатель, 5 уровней яркости	✓
Погрешность центрирования	1.5 мм на 1.5 м высоты	✓
Аккумулятор		
Тип	Lithium-Ion	✓
Время работы ⁷⁾	Более 30 часов	✓
Вес	5,1 кг	✓
Тахеометр с трегером и аккумулятором GEB211		✓
Условия эксплуатации		
Температурный режим	от -20° С до +50° С	✓
Версия Arctic	от -35° С до +50° С	○
Пыле- и влагозащита (IEC 60529)	Максимум 95% без конденсации	✓
Программное обеспечение Leica FlexField		
Включены прикладные программы: Топография, Вынос в натуру, Установка станции, Засечка, Засечка по Гельмерту, Локальная засечка (по 2 точкам), Ориентирование (углы и координаты), Передача высоты, Площади и объемы, Определение объемов, Отметка недоступной точки, Скрытая точка, Проверка задней точки, Опорная линия, Опорная дуга, Опорная плоскость, Дорожные работы 2D, Ход, Дорожные работы 3D		✓
Защита от кражи		
MySecurity, PIN/PUK код		✓